



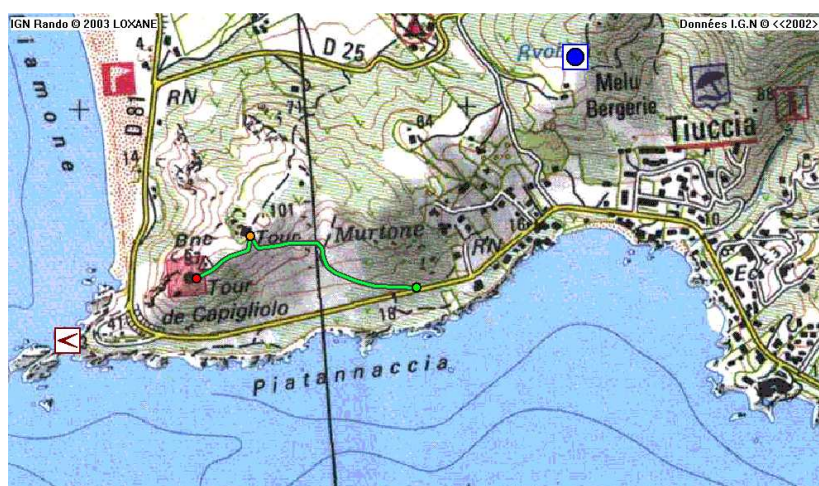
Randonnées & Balades

- La tour de Capigliolo (Tiuccia)**
- La tour d'Omigna (Cargèse)**
- La tour d'Orchinu (Cargèse)**
- La tour de Capo Rosso (Piana)**
- Le sentier muletier (calanche de Piana)**
- La châtaigneraie (calanche de Piana)**
- Le château fort (calanche de Piana)**
- Le Capu d'Ortu (calanche de Piana)**
- Les gorges de la Spelunca (Porto Girolata)**
- Les Piscines d'Aitone (Evisa)**
- La route des condamnés (Evisa)**
- Le lac de Nino**
- Les cascades des Radule**
- Letia – Guagno les bains**
- Le lac de Creno**
- Le Castellu (Tiuccia)**
- La maison du bandit Romanetti (Calcatoggio)**

1. LA TOUR DE CAPIGLIOLO – TIUCCIA

ACCES : Terre plein sur la D81 à la hauteur du panneau indicateur du village de Tiuccia en venant de Sagone

LONGUEUR	0,700km	DUREE ALLER	17 minutes	DIFFICULTE	FACILE
DENIVELE +	72m	DENIVELE -	8m	BALISAGE	AUCUN
ALT MAX	85M	ALT MIN	18m		
POSITION ALT DEPART	N 42,0648° / E 08,7299°		POSITION ALT ARRIVEE :	N 42,0663° / E 08,7249°	



2. LA TOUR D'OMIGNA - CARGESE

ACCES : A la fontaine de Cargèse prendre à gauche en direction de la plage du Pero. Suivre et dépasser le motel TAKLADIA. Départ au portail en haut de la côte.

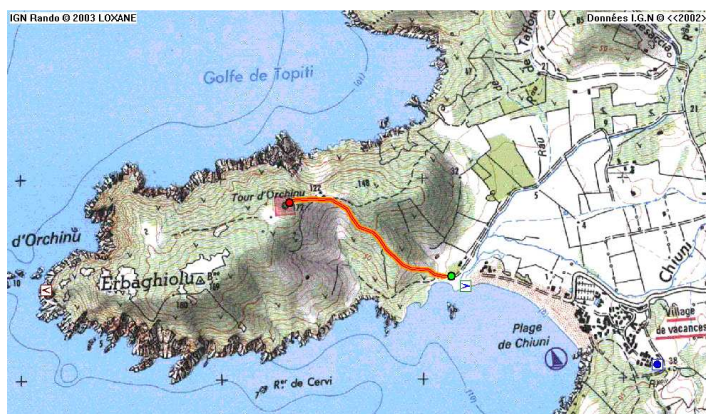
LONGUEUR	2,970km	DUREE ALLER	0h42	DIFFICULTE	FACILE
DENIVELE +	86m	DENIVELE -	95m	BALISAGE	AUCUN
ALT MAX	41M	ALT MIN	3m		
POSITION ALT DEPART	N42,1503° / E 08,5879°		POSITION ALT ARRIVEE :	N 42,1467° / E 08,5601°	



3. LA TOUR D'ORCHINU – CARGESE

ACCES : Suivre Cargèse sur la D81 prendre direction Piana à la sortie du village. Prendre embranchement vers le village de vacances du CLUB MED jusqu'à la plage. Suivre la plage jusqu'à l'embouchure du fleuve, passer celui ci

LONGUEUR	0,962km	DUREE ALLER	40 minutes	DIFFICULTE	FACILE
DENIVELE +	161m	DENIVELE -	3m	BALISAGE	AUCUN
ALT MAX	161m	ALT MIN	3m		
POSITION ALT DEPART	N42, 1718° / E 08,5863°		POSITION ALT ARRIVEE :	N 42,1757° / E 08,5769°	



4. LA TOUR DE CAPO ROSSO - PIANA

ACCES : Du centre de Piana prendre direction D824 plage d'Arone, à 6km dans un virage à gauche, un parking avec un snack début de la randonnée

LONGUEUR	3,877km	DUREE ALLER	1h30	DIFFICULTE	FACILE sauf sur la fin
DENIVELE +	299m	DENIVELE -	307m	BALISAGE	AUCUN
ALT MAX	318m	ALT MIN	72m		
POSITION ALT DEPART	N42, 2359° / E 08,5840°		POSITION ALT ARRIVEE :	N 42,2366° / E 08,5519°	



5. LE SENTIER MULETIER – Calanche de Piana

ACCES : A la sortie du village de Piana après l'hôtel Capo Rosso prendre à droite le chemin vers le stade de football. Départ du Parking.

EN VERT SUR LA CARTE

LONGUEUR	2,507km	DUREE ALLER	1h30	DIFFICULTE	FACILE
DENIVELE +	221m	DENIVELE -	266m	BALISAGE	
ALT MAX	696m	ALT MIN	447m		
POSITION ALT DEPART	N42, 2397° / E 08,6563°		POSITION ALT ARRIVEE :	N 42,2483° / E 08,6602°	

6.LA CHATAIGNERAIE – Calanche de Piana

ACCES : A la sortie du village de Piana direction les « calanche » . Une bonne dizaine de mètres au dessus du chalet Les Roches Bleues.

EN ROSE SUR LA CARTE

LONGUEUR	0,795km	DUREE ALLER	0h35	DIFFICULTE	FACILE
DENIVELE +	144m	DENIVELE -	98m	BALISAGE	
ALT MAX	528m	ALT MIN	392m		
POSITION ALT DEPART	N42, 2525° / E 08,6589°		POSITION ALT ARRIVEE :	N 42,2487° / E 08,6607°	

7. LE CHATEAU FORT – Calanche de Piana

ACCES : A la sortie des « calanche » en direction de Porto, au lieu dit de la Tête de Chien.

EN BLEU SUR LA CARTE

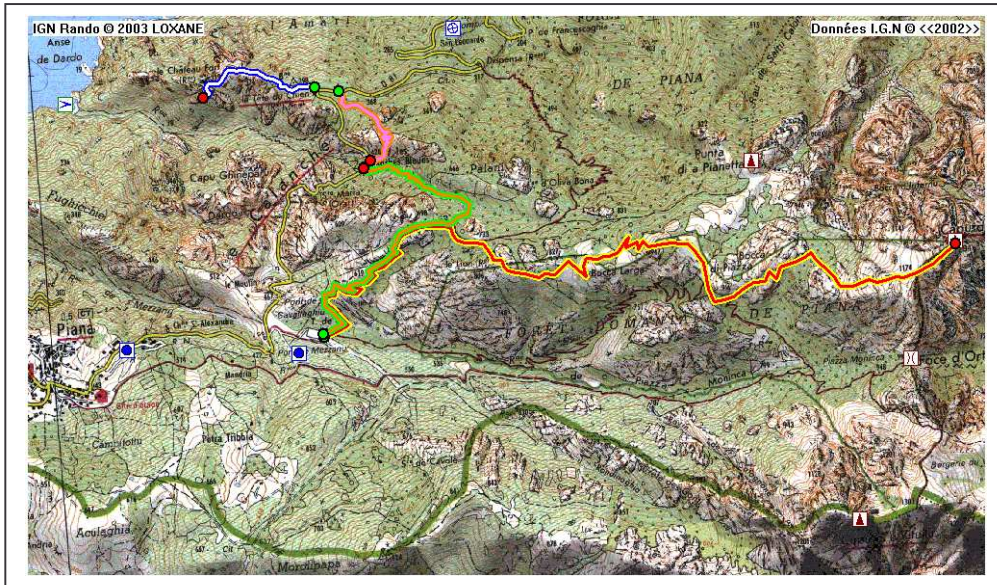
LONGUEUR	0,849km	DUREE ALLER	0h35	DIFFICULTE	FACILE
DENIVELE +	21m	DENIVELE -	205m	BALISAGE	BLEU
ALT MAX	394m	ALT MIN	211m		
POSITION ALT DEPART	N42, 2528° / E 08,6572°		POSITION ALT ARRIVEE :	N 42,2528° / E 08,6491°	

8. CAPU D'ORTU – Calanche de Piana

ACCES : A la sortie du village de Piana après l'hôtel Capo Rosso prendre à droite le chemin vers le stade de football. Départ du Parking.

EN ORANGE SUR LA CARTE

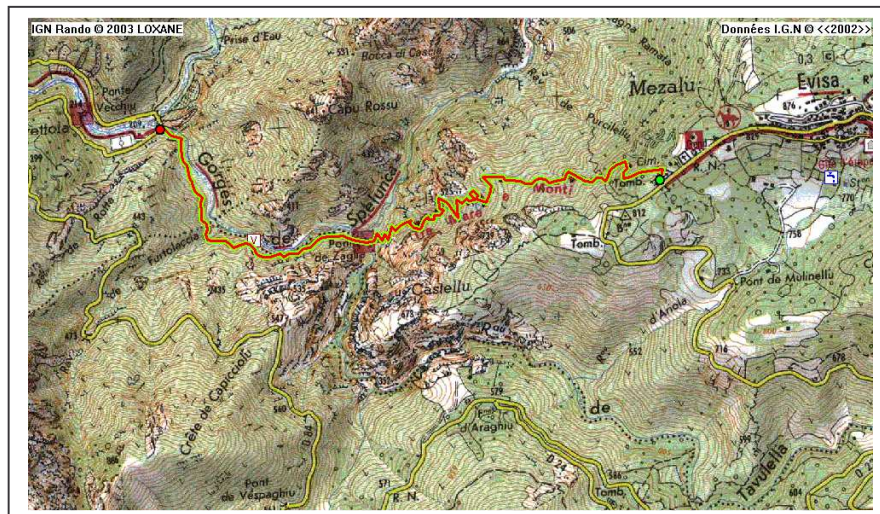
LONGUEUR	5,707km	DUREE ALLER	3h22	DIFFICULTE	FACILE mais fatigante
DENIVELE +	874m	DENIVELE -	91m	BALISAGE	Orange et vert
ALT MAX	1276m	ALT MIN	493m		
POSITION ALT DEPART	N42, 2395° / E 08,6564°		POSITION ALT ARRIVEE :	N 42,2418° / E 08,7021°	



9. LES GORGES DE LA SPELUNCA – Porto – Ota

ACCES : EVISA 829m sentier à la sortie du village à gauche après le cimetière

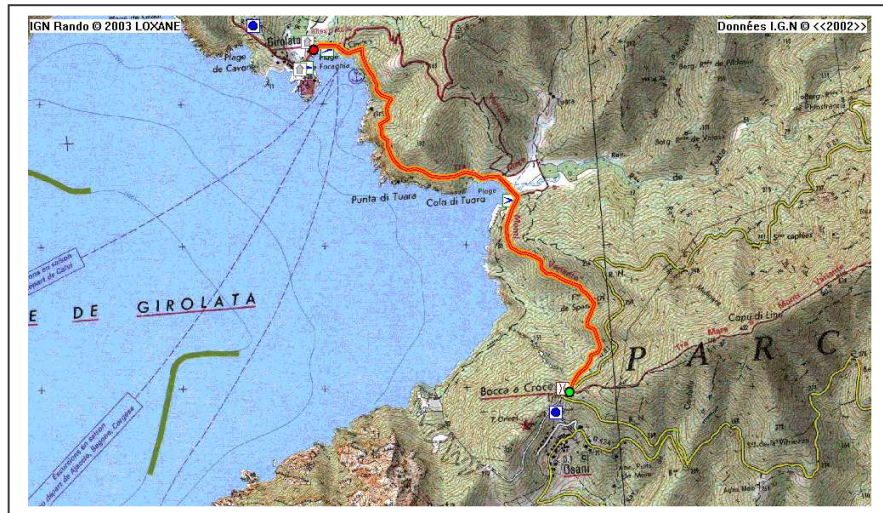
LONGUEUR	3,812km	DUREE ALLER	2h24	DIFFICULTE	FACILE
DENIVELE +	222m	DENIVELE -	786m	BALISAGE	Orange
ALT MAX	803m	ALT MIN	234m		
POSITION ALT DEPART	N42,2516° / E 08,7925°		POSITION ALT ARRIVEE :	N 42,2553° / E 08,7654°	



10. GIROLATA

ACCES : Après Porto suivre la D81 jusqu'à Osani puis Col de la Croix. Départ de la buvette

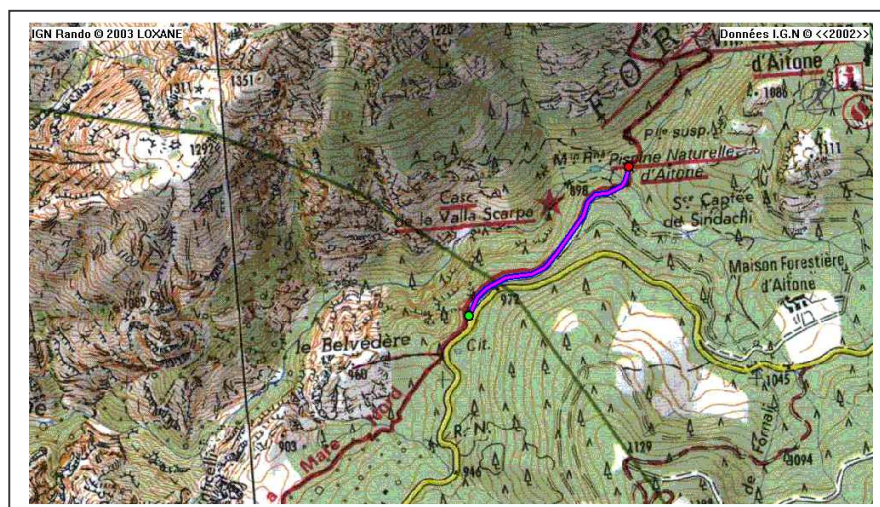
LONGUEUR	4,224km	DUREE ALLER	1h35	DIFFICULTE	FACILE
DENIVELE +	188m	DENIVELE -	448m	BALISAGE	
ALT MAX	263m	ALT MIN	0m		
POSITION ALT DEPART	N42,3269° / E 08,6328°		POSITION ALT ARRIVEE :	N 42,3496° / E 08,6134°	



11. LES PISCINES D'AÏTONE – EVISA

ACCES : Suivre la D84 3 km après l'embranchement du village d'Évisa

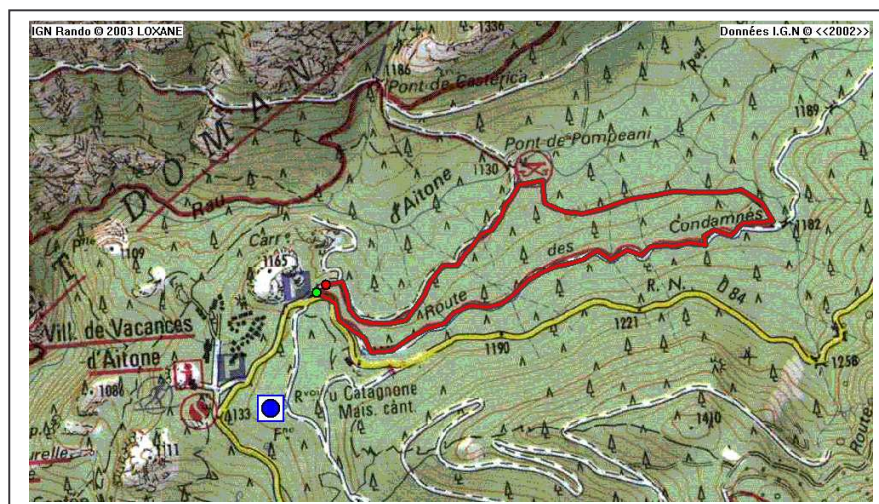
LONGUEUR	0,750km	DUREE ALLER	0h15	DIFFICULTE	FACILE
DENIVELE +	22m	DENIVELE -	46m	BALISAGE	ONF – PARC REGIONAL
ALT MAX	974m	ALT MIN	935m		
POSITION ALT DEPART	N42,2641° / E 08,8257°		POSITION ALT ARRIVEE :	N 42,2680° / E 08,8323°	



12. ROUTE DES CONDAMNÉS – EVISA

ACCES : Suivre la D84 passer l'embranchement du village d'Evisa, puis le village de vacances d'Aitone jusqu'au parking sur la droite

LONGUEUR	3,435km	DUREE ALLER	0h55	DIFFICULTE	FACILE
DENIVELE +	101m	DENIVELE -	104m	BALISAGE	ONF – PARC REGIONAL
ALT MAX	1182m	ALT MIN	1130m		
POSITION ALT DEPART	N42, 2720° / E 08,8460°		POSITION ALT ARRIVEE :		N 42,2721° / E 08,8463°



13. LAC DE NINO

ACCES : Suivre la D84 ,10,5km après le col de Vergio, passer la station de ski . Maison forestière de Poppaghja - Parking

LONGUEUR	4,422km	DUREE ALLER	2h15	DIFFICULTE	MOYENNE fatigante sur la fin
DENIVELE +	708m	DENIVELE -	42m	BALISAGE	JAUNE
ALT MAX	1772m	ALT MIN	1081m		
POSITION ALT DEPART	N42, 2845° / E 08,9210°		POSITION ALT ARRIVEE :		N 42,2565° / E 08,9401°

14. LAC DE NINO – VARIANTE

ACCES : Suivre la D84 après le col de Vergio, la station de ski. Départ sur la droite 50m après. Parking

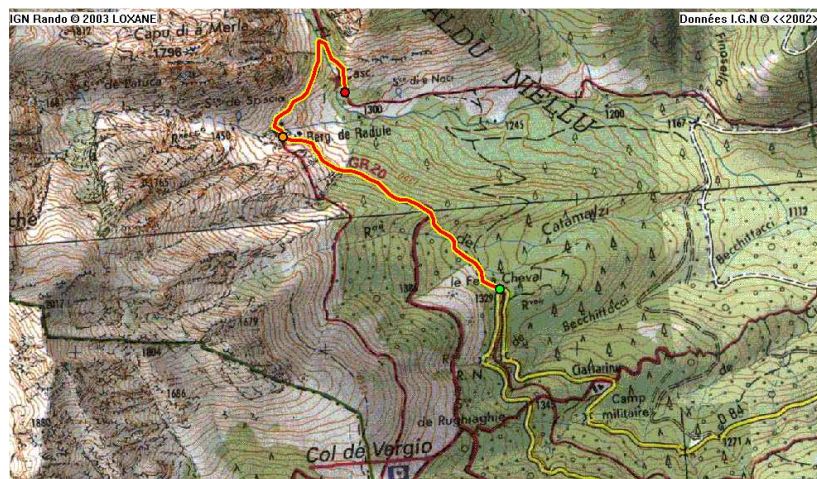
LONGUEUR	8,886km	DUREE ALLER	3H30	DIFFICULTE	MOYENNE moins fatigante
DENIVELE +	784m	DENIVELE -	737m	BALISAGE	JAUNE / ROUGE – BLANC (GR)
ALT MAX	1884m	ALT MIN	1326m		
POSITION ALT DEPART	N42, 2861° / E 08,8944°		POSITION ALT ARRIVEE :		N 42,2551° / E 08,9387°



15. CASCADES DES RADULE

ACCES : Suivre la D84 après le col de Vergio passer la station de ski. Lieu dit du « Fer à cheval ». Parking

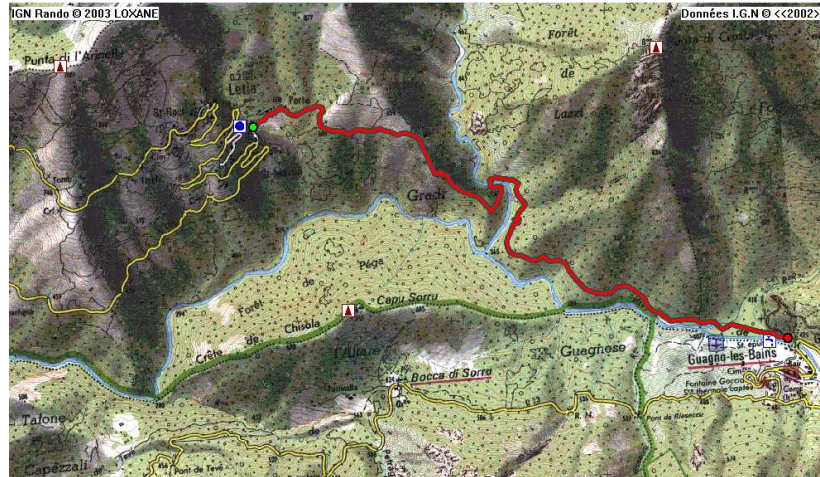
LONGUEUR	1,860km	DUREE ALLER	1h00	DIFFICULTE	FACILE - familiale
DENIVELE +	158m	DENIVELE -	158m	BALISAGE	JAUNE / ROUGE – BLANC (GR)
ALT MAX	1407m	ALT MIN	1329m		
POSITION ALT DEPART	N42, 2971° / E 08,8850°		POSITION ALT ARRIVEE :	N 42,3032° / E 08,8552°	



16. LETIA - GUAGNO LES BAINS

ACCES : Au col Saint Antoine à Vico suivre la D84, prendre l'embranchement direction Letia

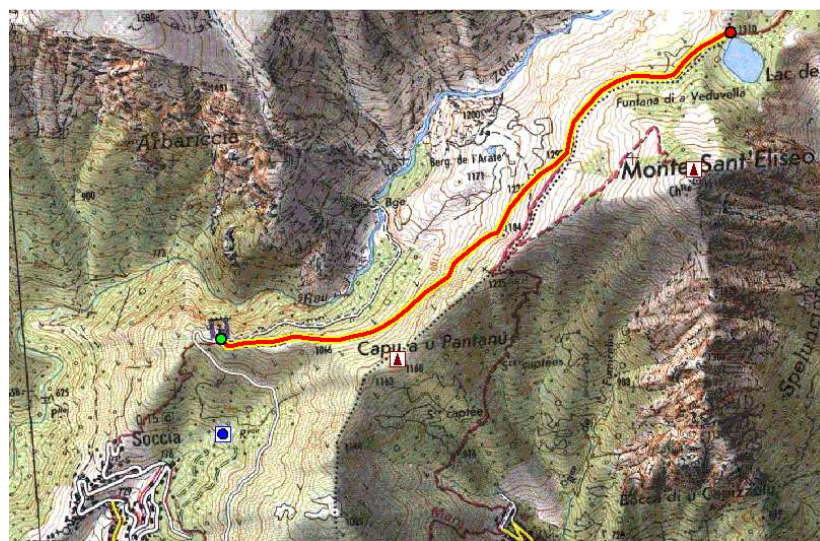
LONGUEUR	5,234km	DUREE ALLER	2h20	DIFFICULTE	FACILE - familiale
DENIVELE +	285m	DENIVELE -	443m	BALISAGE	JAUNE / ROUGE – BLANC (GR)
ALT MAX	616m	ALT MIN	400m		
POSITION ALT DEPART	N42,1909° / E 08,8502°		POSITION ALT ARRIVEE :	N 42,1702° / E 08,8506°	



17. LE LAC DE CRENO – Soccia

ACCES : Au col Saint Antoine à Vico suivre la D23 direction Murzo, Guagno les bains, puis D323 jusqu'à la sortie du village, direction Soccia D123. Dans le village prendre la route qui mène au Parking de la Croix

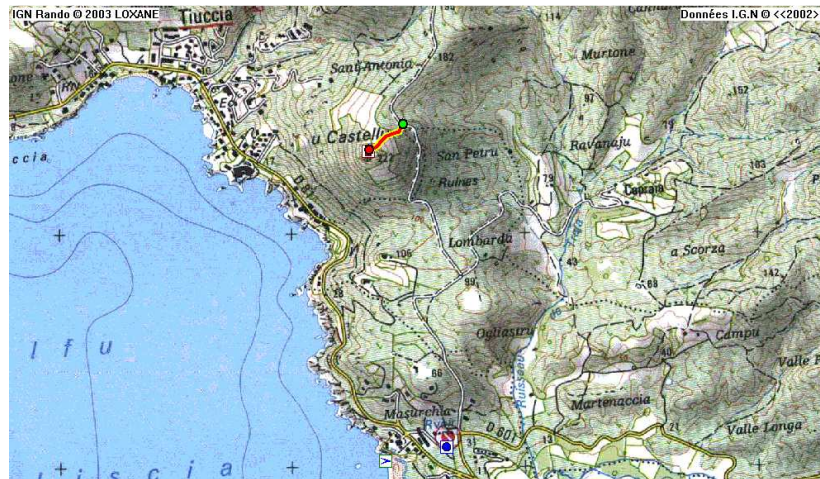
LONGUEUR	2,831km	DUREE ALLER	1h15	DIFFICULTE	FACILE - familiale
DENIVELE +	317m	DENIVELE -	16m	BALISAGE	JAUNE
ALT MAX	1324m	ALT MIN	1020m		
POSITION ALT DEPART	N42,1958° / E 08,9173°		POSITION ALT ARRIVEE :	N 42,2061° / E 08,9454°	



18. LE CASTELLU – Tiuccia

ACCES : Passer Tiuccia en direction d’Ajaccio, au lieu dit MASORGHJA prendre à gauche D601 direction Sari d’Orcino puis encore à gauche 100m après, suivre la route jusqu’à une piste en terre.

LONGUEUR	0,195km	DUREE ALLER	0h12	DIFFICULTE	FACILE - familiale
DENIVELE +	48m	DENIVELE -	0m	BALISAGE	aucun
ALT MAX	203m	ALT MIN	156m		
POSITION ALT DEPART	N42,0631° / E 08,7493°		POSITION ALT ARRIVEE :	N 42,0622° / E 08,7474°	



19. LA MAISON DU BANDIT ROMANETTI – Calcatoggio

ACCES : Au village de Calcatoggio suivre direction Sari d’Orcino D101, au petit pont barrière en bois.

LONGUEUR	0,740km	DUREE ALLER	0h30	DIFFICULTE	FACILE - familiale
DENIVELE +	138m	DENIVELE -	1m	BALISAGE	aucun
ALT MAX	366m	ALT MIN	229m		
POSITION ALT DEPART	N42,0339° / E 08,7817°		POSITION ALT ARRIVEE :	N 42,0364° / E 08,7831°	



PLAN GENERAL DES RANDONNEES ET BALADES



Quelques consignes de sécurité :

- Les feux et bivouacs sont strictement interdits
- Interdiction de jeter ou d'abandonner des déchets et ordures
- Ne pas s'aventurer seul sur un sentier de randonnée sans en avoir averti un tiers
- Emporter un quantité surdimensionnée d'eau potable
- Se munir de chaussures de randonnées montantes
- Eviter tennis et autres tongs et sandales
- Emporter un vêtement chaud – KWAY en cas de pluie
- Prévoir des lunettes et de la crème solaire (indice maximum)
- Se munir d'un minimum de secours

LES RANDONNEES DOIVENT SE FAIRE TÔT LE MATIN